



COMUNE DI CASALI DEL MANCO

PROVINCIA DI COSENZA

Via A. Proviero, 9 – CAP 87059
Partita IVA/Codice Fiscale: 03509990788
Telefono 0984 432000 Fax 0984 432033

Casali del Manco, località Casole Bruzio (CS)
Codice ISTAT: 078156
PEC: comune.casalidelmanco@asmepec.it

SETTORE 5

AVVISO DI CRITICITÀ PER RISCHIO IDROGEOLOGICO PER TEMPORALI e IDRAULICO ALLERTA ARANCIONE

IL RESPONSABILE DEL SERVIZIO DI PROTEZIONE CIVILE

VISTO l'avviso da parte del Dipartimento di Protezione Civile - Sala Operativa Regionale, nota prot. n. 408127 del 16 settembre 2022, con il quale viene dichiarato e adottato lo "**STATO DI ALLERTA ARANCIONE**" dalle ore **00.00** alle ore **24.00** del giorno **17/09/2022** per "**CRITICITÀ IDROGEOLOGICA - IDRAULICA E TEMPORALI**";

ATTESA la previsione di fenomeni temporaleschi che potrebbero evolvere in nubifragi anche persistenti con conseguenze rilevanti e possibili fenomeni di esondazione in corrispondenza dei fiumi con bacino idrografico di rilevanti dimensioni.

VALUTATO che è necessario mettere in atto le misure e le azioni volte al contrasto degli effetti di tale situazione di maltempo al contenimento di eventuali danni e alla gestione di ipotizzabili interventi.

RILAVATA, altresì, l'opportunità di avvisare la cittadinanza circa possibili rischi o pericoli derivanti dalla suddetta condizione di avversità meteorologica.

INVITA

TUTTA LA POPOLAZIONE ad adottare tutte le seguenti misure comportamentali:

- evitare di allontanarsi dalla propria abitazione se non strettamente necessario;
- non sostare in prossimità di fiumi, argini, torrenti, scarpate, ponti;
- porre estrema attenzione nell'attraversamento di sottopassi o ponti;
- fare attenzione alla possibile caduta di rami e alberi;
- non sostare nella zona di possibile caduta di cornicioni o tegole
- non sostare in locali interrati o seminterrati esposti a possibili allagamenti o inondazioni
- non sostare in prossimità di aree con versanti acclivi che potrebbero dare origine a colate rapide di fango e crolli di massi.

Per segnalazioni o emergenza è possibile contattare i numeri:

VIGILI DEL FUOCO: 115	CARABINIERI: 112
Responsabile Ufficio Tecnico (Settore 4): 3356729017	Responsabile Protezione Civile (Settore 5): 3774006354

DISPONE

che il presente avviso sia pubblicato sul sito web e all'albo pretorio comunale.

Casali del Manco, 16/09/2022

IL RESPONSABILE SETTORE 5
(Geom. Giuseppe Rinaldo Barone)




N. documento: 291 - 16/09/2022 ore 13:00

Prot.:

MESSAGGIO DI ALLERTAMENTO UNIFICATO - FASE PREVISIONALE -

Direttiva P.C.M. del 27/02/2004 e s.m.i. - D.G.R. n. 535 del 15/11/2017

FASI OPERATIVE COMUNALI MINIME DA ADOTTARE:








Le fasi indicate non sono da intendersi sostitutive rispetto a quelle attivate a seguito di eventuali Comunicazioni per superamento soglie ed ancora in corso di validità.











OGGI 16/09/2022				DOMANI 17/09/2022			
CALA 1	ATTENZIONE	CALA 5	BASE	CALA 1	ATTENZIONE	CALA 5	ATTENZIONE
CALA 2	ATTENZIONE	CALA 6	BASE	CALA 2	ATTENZIONE	CALA 6	ATTENZIONE
CALA 3	BASE	CALA 7	BASE	CALA 3	ATTENZIONE	CALA 7	ATTENZIONE
CALA 4	BASE	CALA 8	BASE	CALA 4	ATTENZIONE	CALA 8	ATTENZIONE

Previsione meteo marino - costiera



Legenda

Precipitazioni non impulsive		Precipitazioni impulsive	
	<i>piogge isolate</i>		<i>rovesci o temporali isolati</i>
	<i>piogge sparse</i>		<i>temporali isolati</i>
	<i>piogge diffuse</i>		<i>temporali sparsi</i>
			<i>temporali diffusi</i>

Oggi 16/09/2022		Avviso condizioni meteo avverse: <input type="checkbox"/>			Domani 17/09/2022		Avviso condizioni meteo avverse: <input type="checkbox"/>		
Inizio: 13:00		Fine: 24:00			Inizio: 00:00		Fine: 24:00		
ZONA	Precipitazioni	Temp. estreme	Venti	Mareggiate	ZONA	Precipitazioni	Temp. estreme	Venti	Mareggiate
1					1				
2					2				
3					3				
4					4				
5					5				
6					6				
7					7				
8					8				



REGIONE CALABRIA

Dipartimento
Protezione CivileARPACAL
CENTRO FUNZIONALE MULTIRISCHIRegione Calabria
Aoo REGCAL
Prot. N. 408127 del 16/09/2022

Criticità idrogeologica-idraulica e temporali

Oggi 16/09/2022		Avviso di criticità idrogeologica - idraulica e idrogeologica per temporali: <input type="checkbox"/>		Domani 17/09/2022		Avviso di criticità idrogeologica - idraulica e idrogeologica per temporali: <input type="checkbox"/>	
Inizio: 13:00		Fine: 24:00		Inizio: 00:00		Fine: 24:00	
ZONA	Livelli di allertamento		ZONA	Livelli di allertamento			
	Idrogeologico per temporali	Idrogeologico Idraulico		Idrogeologico per temporali	Idrogeologico Idraulico		
1	GIALLO	GIALLO	1	ARANCIONE	ARANCIONE		
2	GIALLO	GIALLO	2	ARANCIONE	ARANCIONE		
3	VERDE	VERDE	3	GIALLO	GIALLO		
4	VERDE	VERDE	4	GIALLO	GIALLO		
5	VERDE	VERDE	5	GIALLO	GIALLO		
6	VERDE	VERDE	6	GIALLO	GIALLO		
7	VERDE	VERDE	7	GIALLO	GIALLO		
8	VERDE	VERDE	8	GIALLO	GIALLO		
<p><u>Scenario d'evento di cui alla Direttiva Regionale:</u> APPENDICE 5: Scenari d'evento e possibili danni per piogge previste - Allertamento Livello GIALLO. APPENDICE 4: Scenari d'evento e possibili danni per piogge previste - Allertamento Livello VERDE. Sono possibili, inoltre, fenomeni temporaleschi che potrebbero evolvere in nubifragi anche persistenti con conseguenze rilevanti. Sono possibili, altresì, fenomeni di esondazione in corrispondenza dei fiumi con bacino idrografico di rilevanti dimensioni.</p>				<p><u>Scenario d'evento di cui alla Direttiva Regionale:</u> APPENDICE 6: Scenari d'evento e possibili danni per piogge previste - Allertamento Livello ARANCIONE. APPENDICE 5: Scenari d'evento e possibili danni per piogge previste - Allertamento Livello GIALLO. Sono possibili, inoltre, fenomeni temporaleschi che potrebbero evolvere in nubifragi anche persistenti con conseguenze rilevanti. Sono possibili, altresì, fenomeni di esondazione in corrispondenza dei fiumi con bacino idrografico di rilevanti dimensioni.</p>			
<p>Il Funzionario Responsabile di turno Centro Regionale Funzionale Multirischi Sicurezza del Territorio f.to: ing. Gino RUSSO</p>				<p>VISTO: SI ADOTTA E SI AUTORIZZA LA TRASMISSIONE D'ORDINE DEL DIRIGENTE (DELEGATO DAL PRESIDENTE DELLA GIUNTA REGIONALE CON D.P.G.R. 13/2006) Il Responsabile di turno della Sala Operativa Regionale F..to DI.MA.Antonino FIORIGLIO</p>			

Le firme autografe sono sostituite da indicazione a stampa dei soggetti responsabili ai sensi dell'art. 3 c. 2 del D. Lgs. 12/02/1993 n° 39
La presente nota, trasmessa via PEC, sostituisce l'atto originale (ai sensi dell'art. 48 del D.Lgs 7 marzo 2005, n. 82 e ss.mm.ii.)



Destinatari del Messaggio di Allertamento

- Presidenza del consiglio dei Ministri - Dipartimento della Protezione Civile – Sala Italia
- Presidenza del consiglio dei Ministri - Dipartimento della Protezione Civile - Centro Funzionale Centrale
- Uffici Provinciali della UOA della Protezione Civile regionale
- Prefetture – UTG
- Province / Città metropolitana
- Comuni
- SUEM 118
- Croce Rossa Italiana
- Consorzi di Bonifica
- Calabria Verde
- Terna
- ENEL
- Telecom
- a2a
- Endesa
- Italgas
- SNAM
- ENI
- Rete Ferroviaria Italiana
- Registro Italiano Dighe
- Ferrovie della Calabria
- Compartimento viabilità ANAS (Viabilità ordinaria e Compartimento autostrade)
- Sorical
- Società di gestione delle Grandi Dighe
- Centri Funzionali Decentrati delle Regioni limitrofe
- Associazioni di volontariato e gruppi comunali di protezione civile

Avvertenze e Note

Le Indicazioni Operative del Capo del Dipartimento della Protezione Civile n. RIA/0007117 del 10 febbraio 2016, contemplano anche un rischio residuo indicando in tal senso la possibilità che si manifestino effetti e danni in assenza di criticità, anche come effetto residuo di eventi appena trascorsi. La descrizione dei possibili scenari per questo caso è riportata in Appendice 8 e 9 della Direttiva Regionale.

Azioni da intraprendere

Assunzione degli eventuali livelli di allerta ed attivazione delle corrispettive fasi operative previste dalla propria pianificazione d'emergenza.

Clausola di salvaguardia

Vista la complessità e l'intrinseca variabilità dei fenomeni naturali su meglio descritti, sono possibili accadimenti che differiscono da quanto riportato nel presente documento.

Contatti

ARPACAL - Centro Regionale Funzionale Multirischi
Sicurezza del Territorio
Viale degli Angioini, 143 - Catanzaro
Tel.: 0961.531131/25
www.arpacal.it - www.cfd.calabria.it
PEC: so.cfmcalabria@arpacal.telecompost.it

Regione Calabria – Dipartimento Protezione Civile
Viale Europa – Loc. Germaneto - Catanzaro
Tel.: 800 222211
www.regione.calabria.it - www.protezionecivilecalabria.it
PEC: sor@pec.protezionecivilecalabria.it